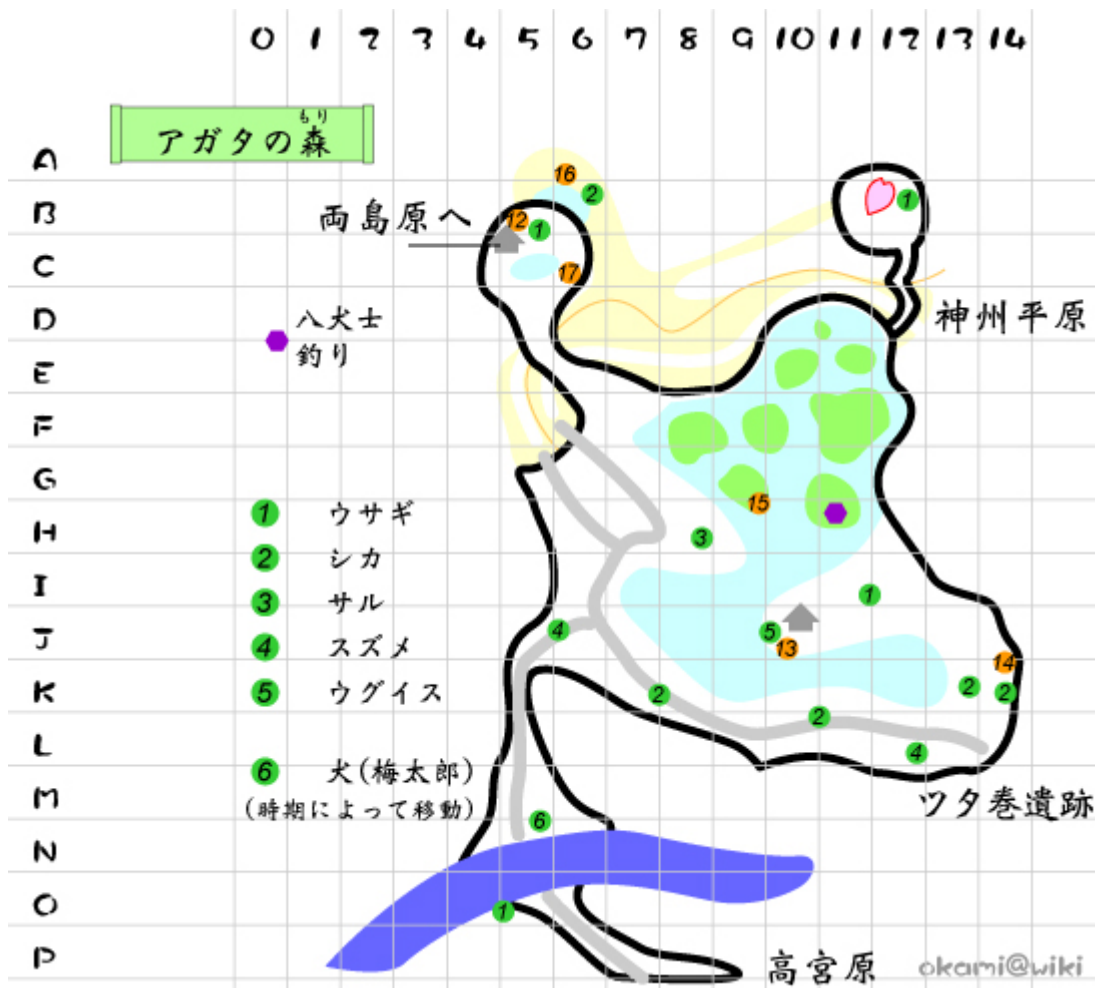
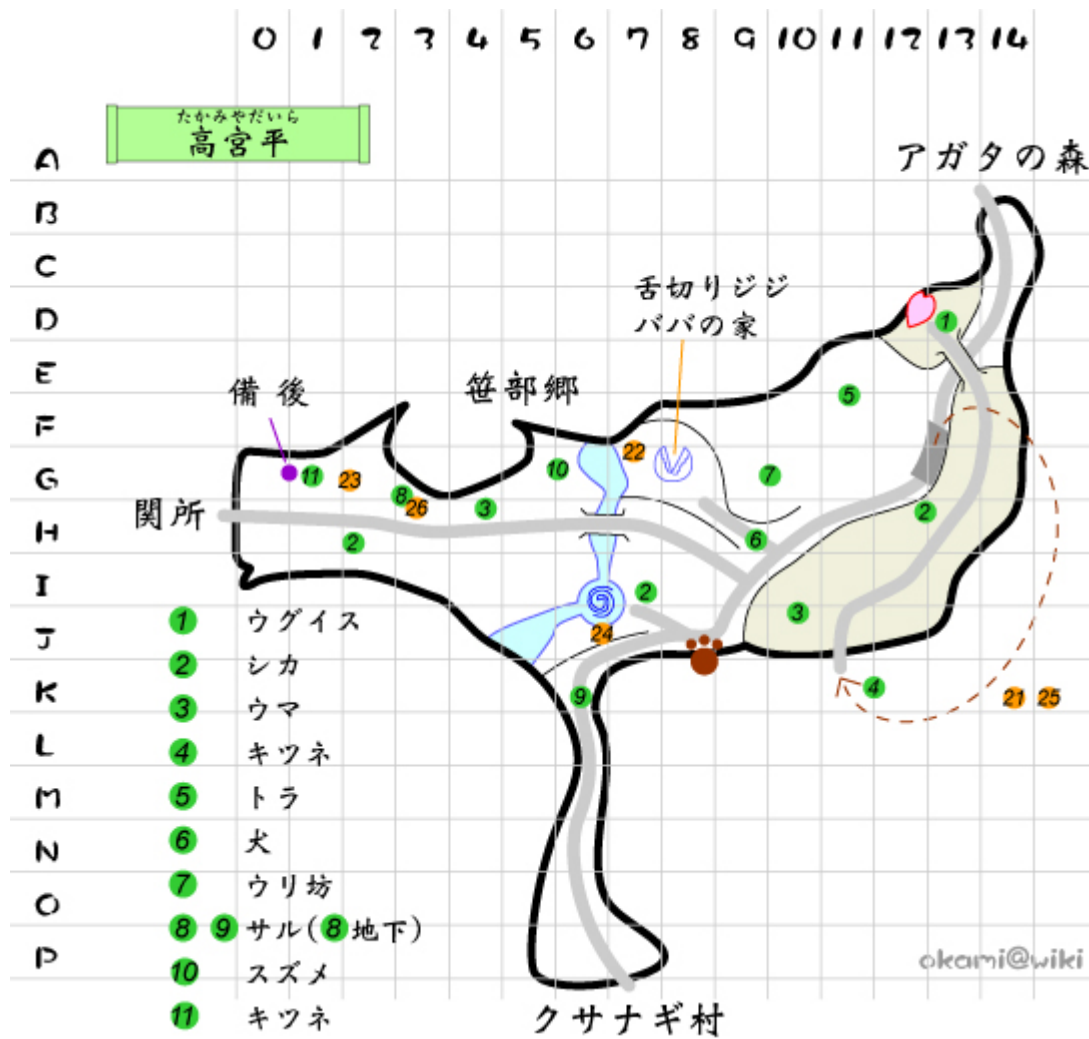


アガタの森

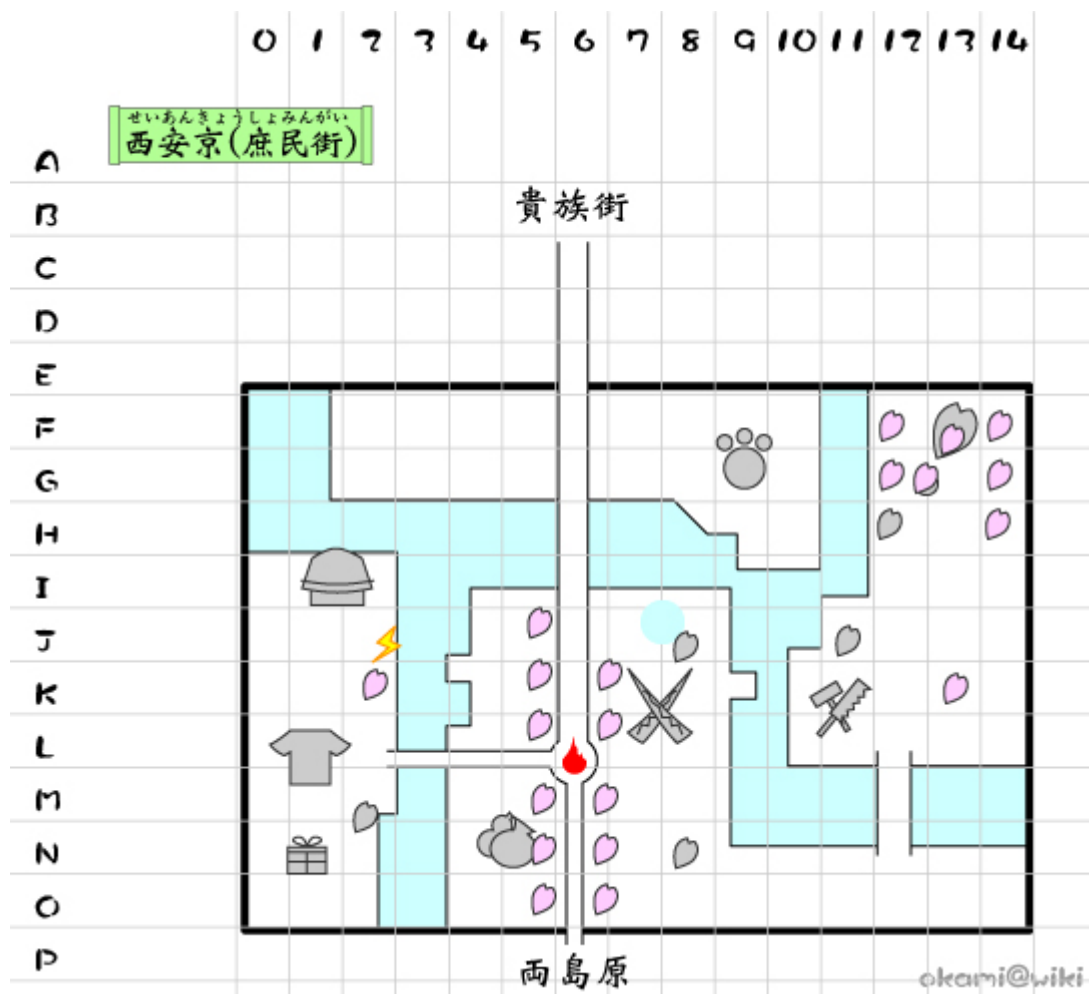


6.犬(梅太郎)は時期によって、H-10(島) M-5・6の下の方 カムイ(アガタの森から消える)

高宮平



西東京（庶民街）



- 道等間違っていた部分微修正。フォント変えました。本物に近いフォントだと思います。後、はぐれ珠も記載しました。 -- 管理人 (2006-05-01 11:05:14)
- マップがかわいいんで好きなのですが、何かお手伝いできませんか -- 名無しさん (2006-06-29 03:04:25)
- ちょっと仕事が忙しくて描けてないんですが、元データはほぼ集まっているので大丈夫です。ありがとうございます。でも全部のマップは描けないなあww -- 管理人 (2006-06-29 09:27:44)
- ツタ巻遺跡の地図とか無理でしょうか？ -- 名無し (2007-01-07 17:08:38)
- 作ろうかとも思いましたがなかなか無理そうです orz -- 名無しさん (2007-01-16 09:34:21)
- どうやって作っているんですか?? -- 名無しさん (2008-05-30 21:23:59)
- 高宮平、犬2匹いましたよ。マップの6のところよりも少し北東の、道沿いの丸っこい岩をモグラの方に進んだ辺りにいました。H-10の一番上辺り。 -- 名無しさん (2008-05-31 14:21:35)
- adobeのillustratorつてのでトレースして作ってます。報告ありがとうございます。凍結気味ですが、時間があったら修正致します。 -- wikiの人 (2008-06-03 23:39:02)
- トレースですか...ありがとうございます。 -- 名無しさん (2008-06-20 15:34:07)
- 今、はぐれ玉集めをしていてなかなか見つからずに困ってましたww とても良い参考になりました。ありがとうございます！ -- 名無し (2010-11-27 10:02:55)
- カムイの地図作ってください！ -- ああっ！ (2011-10-26 21:31:28)

名前:

コメント:

投稿